

# Borrador Documento CEGGEP

## DTS – Revisión Institucional de Espacio Público



# Índice

---

- 1. Introducción**  
Objetivos del documento
- 2. Capítulo I**  
Diagnóstico del Espacio Público
- 3. Capítulo II**  
Estado General de la Administración del Espacio Público
- 4. Capítulo III**  
Instrumentos de Planeación y Políticas Públicas
- 5. Capítulo IV**  
Análisis de Funciones de las Entidades Distritales con Relación al Espacio Público

# Introducción

---

## Objetivos:

1. Explicar el **diagnóstico** del espacio público en Bogotá en términos físicos, ambientales, sociales, culturales e innovadores.
2. Exponer el estado de la **administración** del espacio público en la administración distrital.
3. Describir los **instrumentos** de planeación y políticas públicas vigentes con relación al espacio público.
4. Plantear **alternativas** para la gestión de mantenimiento, recuperación y gobernanza del espacio público.
5. Exponer las **funciones** de las entidades distritales con relación al espacio público.

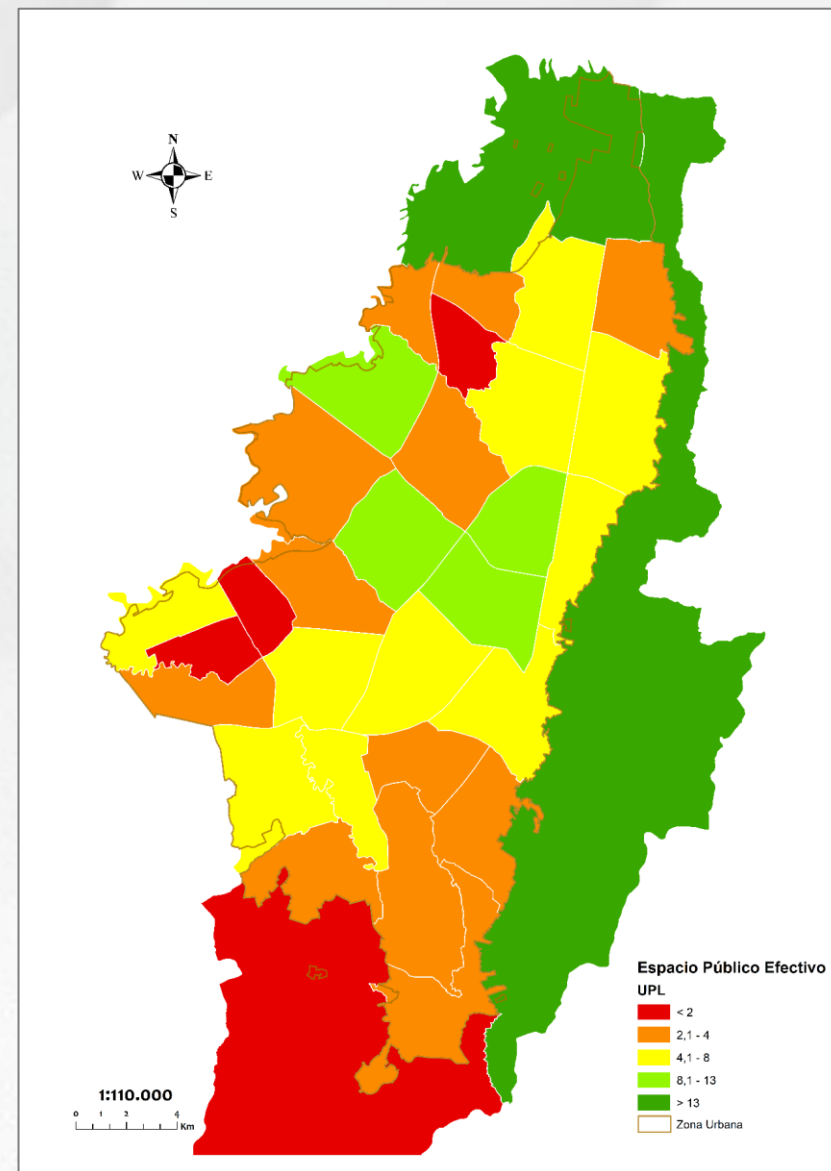
# Capítulo I – Diagnóstico del Espacio Público

- **Información cuantitativa ámbito de soporte**
  - Componente físico espacial
  - Componente ambiental
  - Componente resiliencia
- **Información cuantitativa ámbito de uso**
  - Componente económico
  - Componente social
  - Componente cultural
- **Información cuantitativa ámbito de innovación**
  - Componente de innovación en el marco de la Política Pública Distrital de Espacio Público
  - Componente transversal de innovación en el espacio público en el marco de del POT
  - Apuestas del PDD 2024-2027 en el marco del componente de innovación
  - Avances reportados por entidades distritales en el marco del proyecto de investigación espacio público inteligente

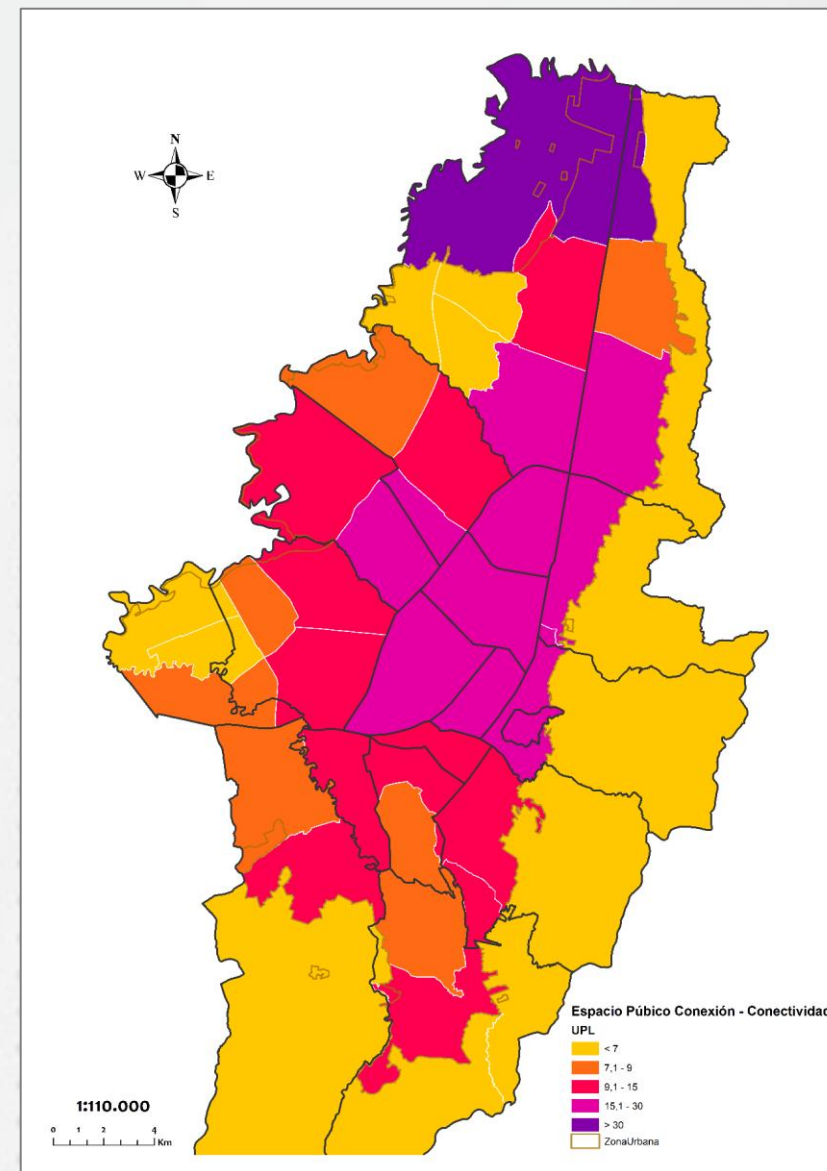
# Capítulo I – Diagnóstico del Espacio Público

Información cuantitativa ámbito de soporte:

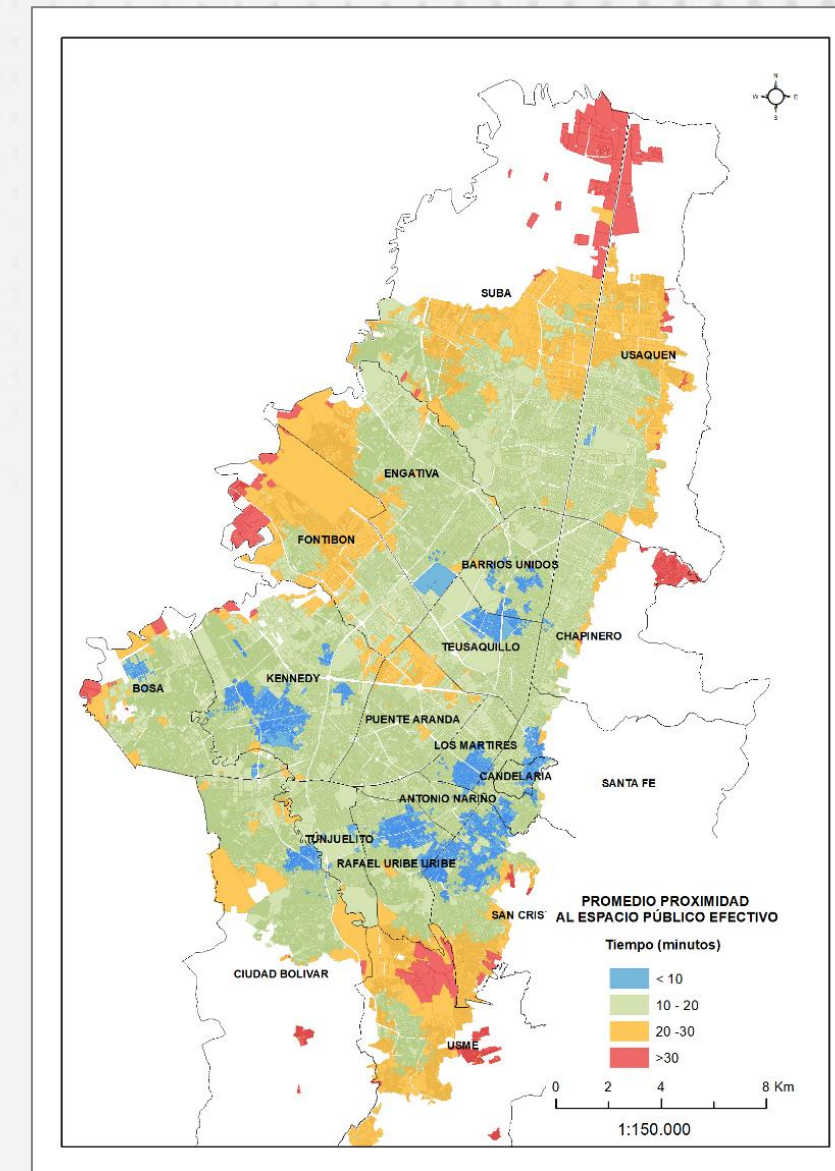
Espacio Público Efectivo



Espacio Público Conexión - Conectividad



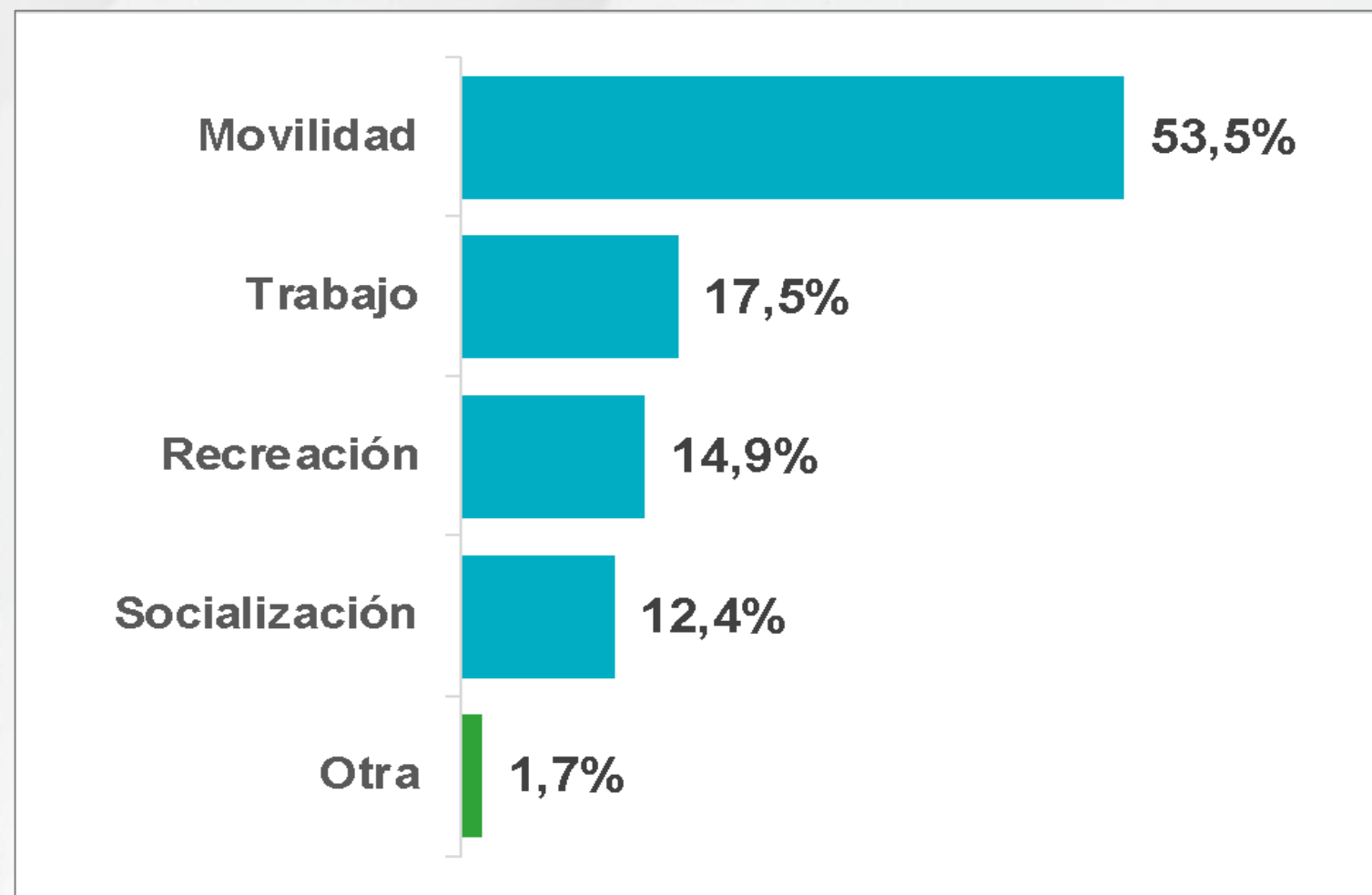
Promedio Proximidad al EPE



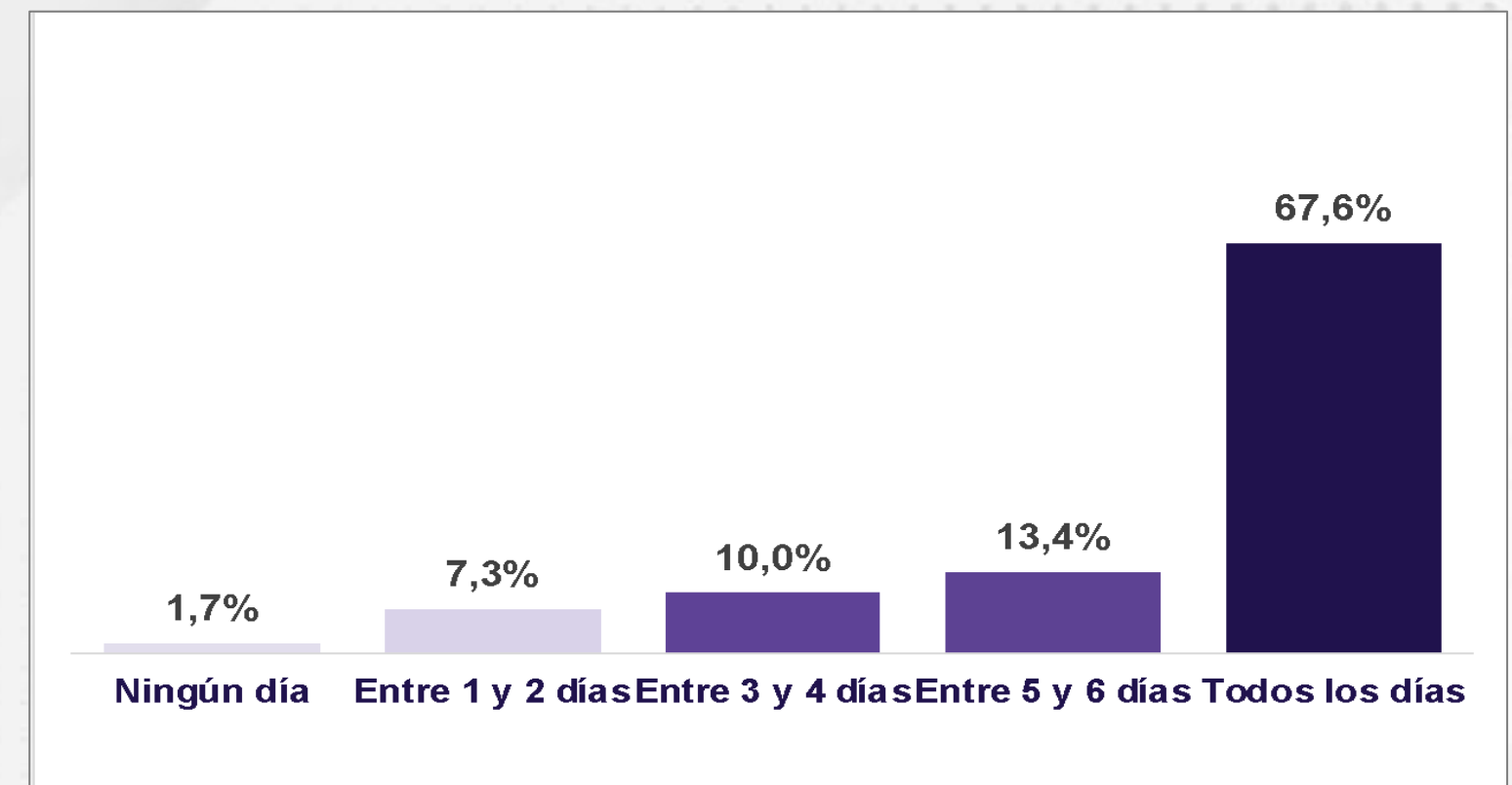
# Capítulo I – Diagnóstico del Espacio Público

## Información cuantitativa ámbito de uso:

Usos del espacio público



Frecuencia de uso del espacio público



# Capítulo I – Diagnóstico del Espacio Público

## Información cuantitativa ámbito de innovación:

- Innovación de la Política Pública Distrital de Espacio Público: Avances en el proyecto de “**Espacio Público Inteligente**” y el uso de tecnologías para la gestión del espacio público.
- Proyectos de innovación en el Plan Distrital de Desarrollo (2024 – 2027): Principales apuestas de innovación en el espacio público: **conectividad digital, infraestructura inteligente y participación ciudadana.**



Zona Wifi Gratuita operada por la ETB



Parque Simón Bolívar, primer parque urbano en América latina en ser certificado Carbono Neutro

# Capítulo II – Estado General de la Administración del Espacio Público

- 1. Aspectos para la recuperación del espacio público**  
Análisis de recuperación del espacio público, mediante el fortalecimiento interno, la actualización de procedimientos, la optimización operacional, estrategia socioeconómica y sostenibilidad de las recuperaciones.
- 2. Recomendaciones transversales para la reestructuración del DADEP**  
Recomendaciones de mejora para el Departamento Administrativo de la Defensoría del Espacio Público – DADEP.
- 3. Proyectos de inversión PDD “Bogotá Camina Segura”**  
Detalles de los proyectos de las intervenciones para recuperar y transformar espacios públicos en zonas clave, a través de la minería de datos de los proyectos de inversión.

# Capítulo III – Instrumentos de Planeación y Políticas Públicas

## ● Plan de Ordenamiento Territorial

- Sistema peatonal y del encuentro
- Algunas metas del POT para el espacio público en Bogotá

## ● Política Pública de Espacio Público – PDEP

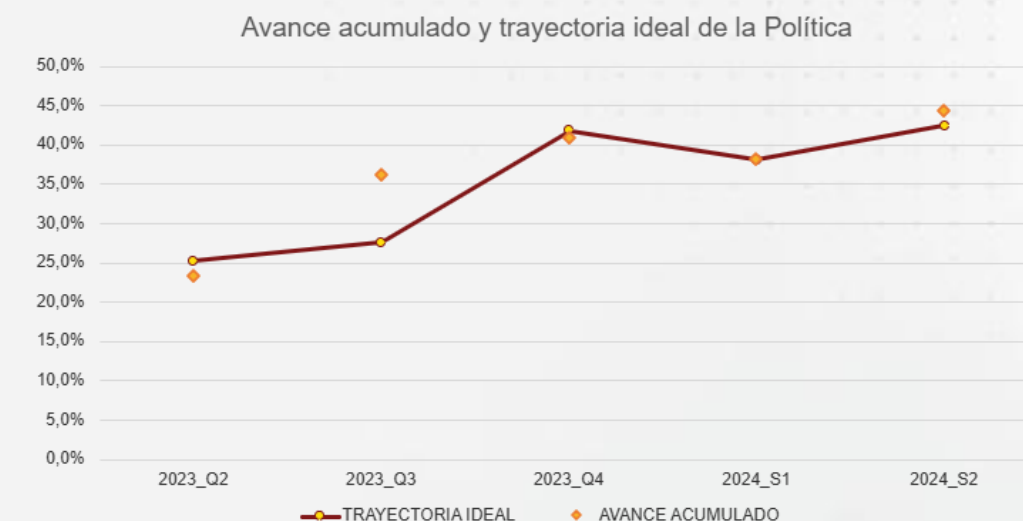
- Detalle del avance acumulado de la implementación de la Política Pública por Indicadores

## ● Política Pública del Peatón

- Marco Conceptual o Teórico
- Análisis de la Información Relevante sobre Espacio Público
- Definición y Enfoque del Espacio Público en la Ciudad Peatonal
- Funciones del Espacio Público
- Información Cuantitativa Y Cualitativa
- Movilidad con enfoque de Género
- Resultados De La Información Obtenida Del Proceso De Participación
- Identificación Y Descripción De Puntos De Interés De La Ciudadanía
- Tendencias y/o Buenas Prácticas
- Análisis De Marco Jurídico Política Pública Del Peatón

# Capítulo III – Instrumentos de Planeación y Políticas Públicas

- **Plan de Ordenamiento Territorial - POT**  
Estrategias clave para el ordenamiento y uso del espacio público, con énfasis en la sostenibilidad y la conectividad.
- **Política pública de espacio público – PDEP**  
Avances en la implementación y el seguimiento por indicadores de resultado. Presentación del esquema general de la política pública: 3 líneas de acción y 8 indicadores de resultado.



# Capítulo III – Instrumentos de Planeación y Políticas Públicas

---

- **Política Pública del Peatón**  
Marco teórico y conceptual sobre el espacio público peatonal en Bogotá y su impacto en la calidad de vida. Exposición de información cualitativa y cuantitativa.
- **Política pública de vendedores informales**  
Diagnóstico y propuesta de políticas inclusivas para regular el comercio informal en el espacio público.
- **Política pública de gestión integral del hábitat**  
Estructura de la PIGH, su marco normativo, evaluación de políticas anteriores, justificación de la PIGH, resultados relevantes del proceso de participación, acciones propuestas y productos específicos para el espacio público.

# Capítulo IV – Análisis de Funciones de las Entidades Distritales con Relación al Espacio Público

- **Descripción categorías de análisis**
  - Generación de espacio público
  - Regulación de espacio público
  - Administración de espacio público
  - Cultura ciudadana
- **Análisis de las entidades con competencias por categoría**
  - Generación de espacio público
  - Regulación de espacio público
  - Administración de espacio público
  - Cultura ciudadana
- **Propuesta de ajustes a la Defensoría del Espacio Público**

# Capítulo IV – Análisis de Funciones de las Entidades Distritales con Relación al Espacio Público

## Categorías de análisis

Para facilitar el **análisis integral** de las funciones institucionales, se definió una metodología de **categorización** funcional que permite agrupar y sistematizar las **actividades institucionales** de acuerdo con su naturaleza, enfoque y ámbito de acción.



# Capítulo IV – Análisis de Funciones de las Entidades Distritales con Relación al Espacio Público

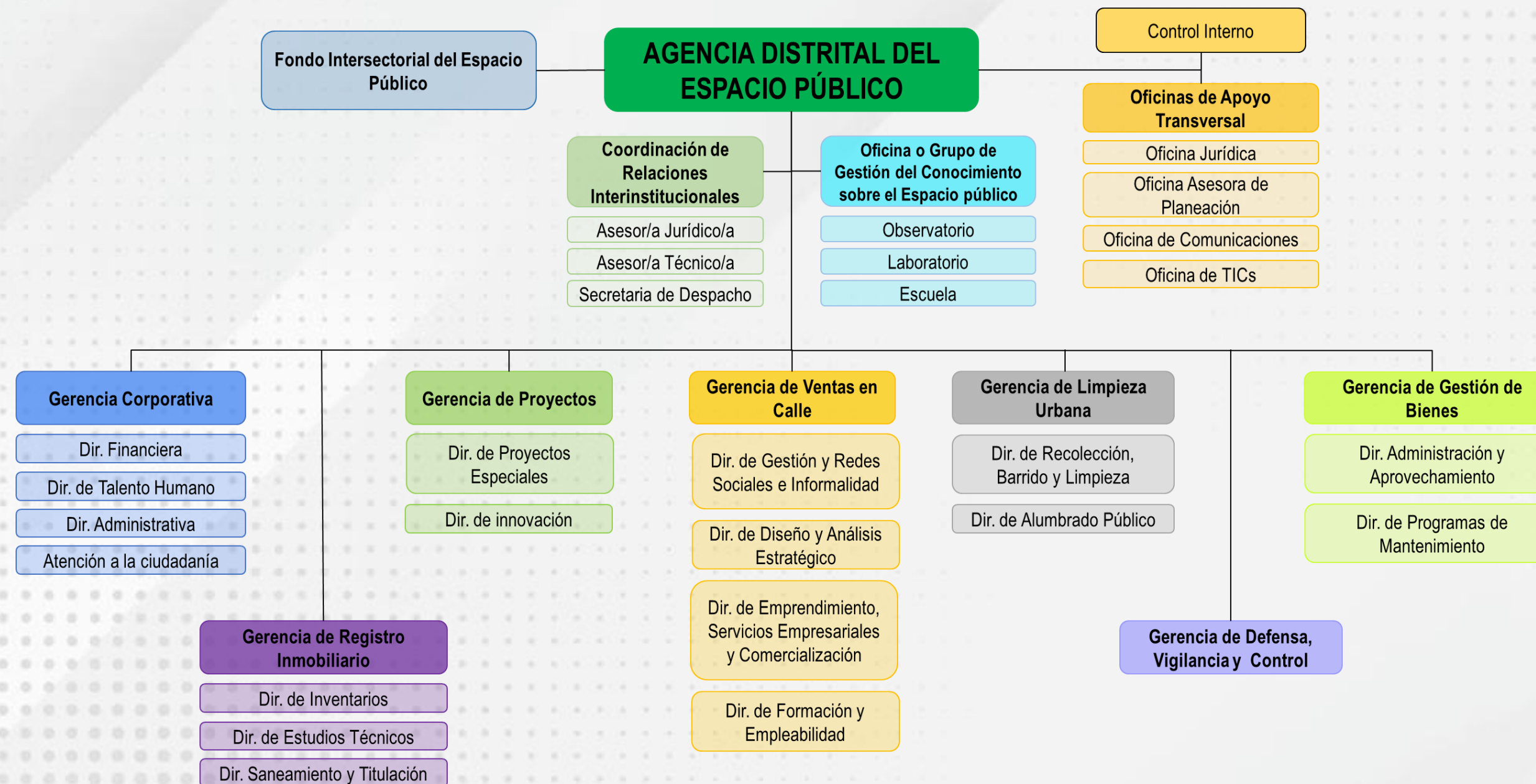
## Análisis de las entidades con competencias por categoría

Cada categoría está relacionada con un conjunto de entidades distritales que tienen competencias específicas.

Entidad Categoría	DADEP	Entidades Distritales	
<b>Generación</b>	<ul style="list-style-type: none"> <li>- Desarrolladores</li> <li>- Registro Inmobiliario</li> </ul>	<ul style="list-style-type: none"> <li>- Construcción de Infraestructura Urbana.</li> <li>- Registro Inmobiliario</li> </ul>	SDHT, IDU, IPES, UMV, CVP.
<b>Regulación</b>	<ul style="list-style-type: none"> <li>- Taller del Espacio Público.</li> </ul>	<ul style="list-style-type: none"> <li>- Regulación</li> <li>- Planeación</li> <li>- Diseño de Infraestructura</li> <li>- Diseño Estratégico</li> </ul>	SDP SDM, FUGA, IDPC, RenoBo, IPES, SDA, JBB, IDU, SDCRD, IDRD, IDARTES.
<b>Administración</b>	<ul style="list-style-type: none"> <li>- Admin. Predial de Bienes Públicos (Entregas, seguimiento actas).</li> <li>- Aprovechamiento</li> <li>- Defensa de Bienes Públicos (en campo y jurídica).</li> </ul>	<ul style="list-style-type: none"> <li>- Administración</li> <li>- Coordinación Institucional</li> <li>- IVC</li> <li>- Mantenimiento</li> <li>- Mejoramiento</li> <li>- Protección</li> <li>- Recuperación</li> </ul>	IDU, SDM, JBB, IDRD, UAESP, IDPC, IDARTES, SDA, IPES, IDRD, UMV, SDHT, SDG, SDSCJ, TM, Alcaldías Locales, IDIGER.
<b>Cultura Ciudadana</b>	<ul style="list-style-type: none"> <li>- Programas culturales</li> <li>- Programas de seguridad</li> <li>- Programas de apropiación ciudadana</li> </ul>	<ul style="list-style-type: none"> <li>- Cultura Ciudadana</li> <li>- Gestión Social</li> </ul>	TM, FUGA, SDCRD, UAESP, IDPYBA.

# Capítulo IV – Análisis de Funciones de las Entidades Distritales con Relación al Espacio Público

## Propuesta de ajustes a la Defensoría del Espacio Público





DEPARTAMENTO ADMINISTRATIVO DE LA  
**DEFENSORÍA DEL  
ESPACIO PÚBLICO**



**#MÁS Y MEJOR  
ESPACIO PÚBLICO**